Indicateurs liés au bruit en Nouvelle-Aquitaine

Personnes exposé au bruit routier >68dB pendant 24h, Source :

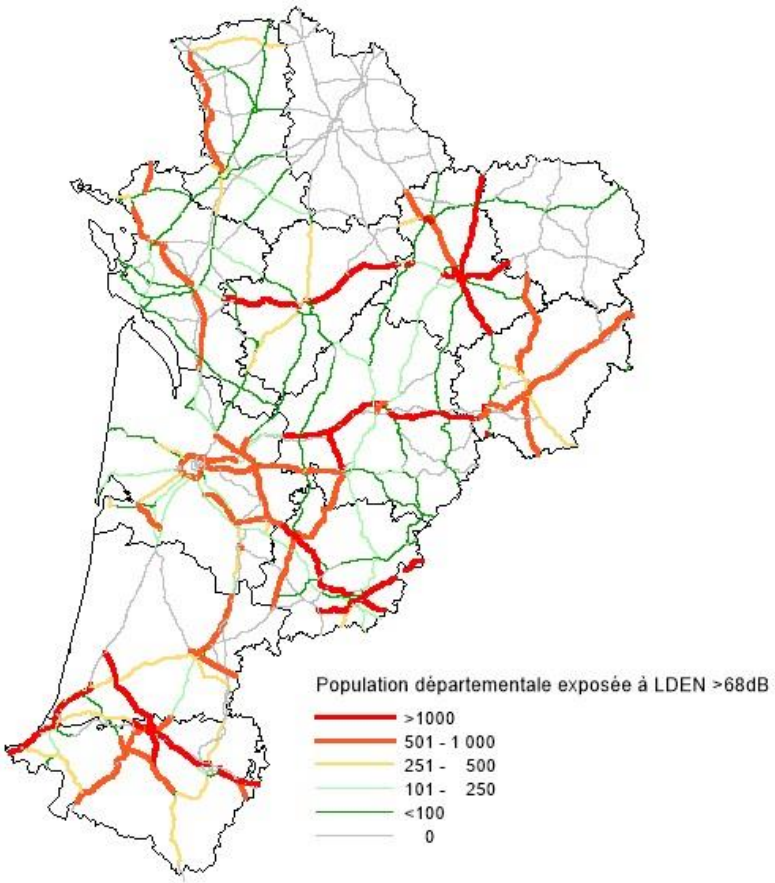

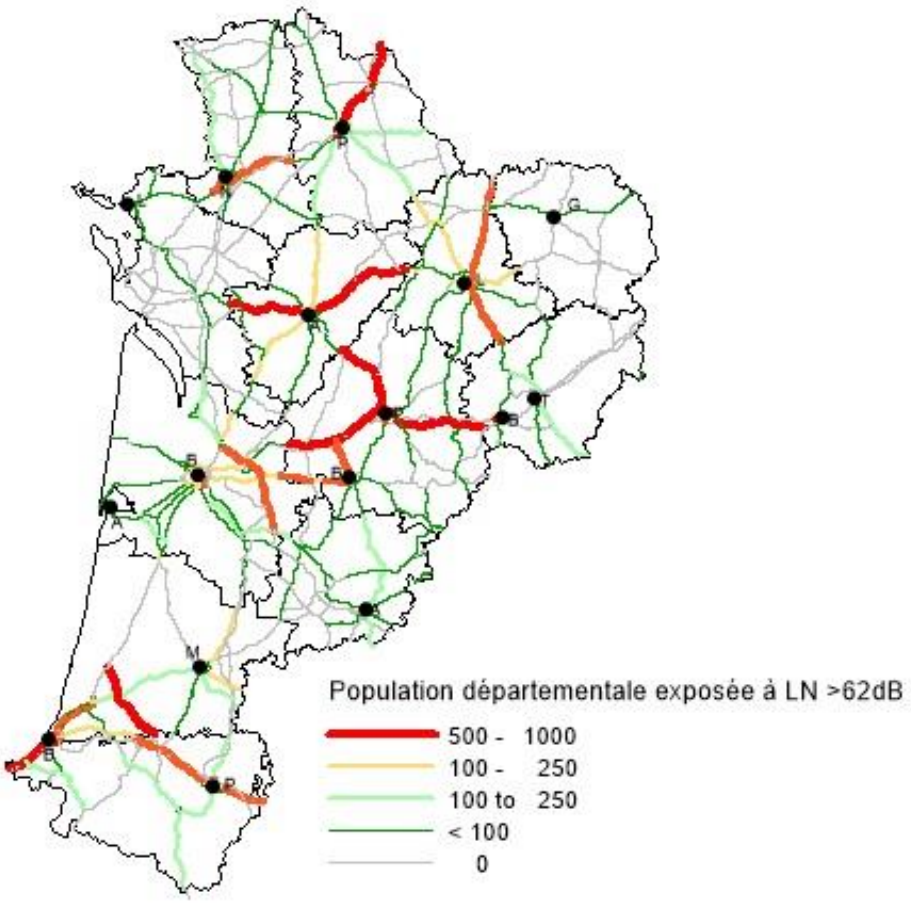

Indicateurs liés au bruit en Nouvelle-Aquitaine

Nombre d'établissements exposés à des niveaux de bruit routier dépassant les valeurs limites réglementaires (selon l'article L.572.6 du Code de l'Environnement et article 7 de l'arrêté du 4 avril 2006)

Département	Nombre d'établissements de santé exposés		Nombre d'établissements d'enseignement exposés	
	Lden > 68 dB	Ln > 62 dB	Lden > 68 dB	Ln > 62 dB
16 - Charente	0	0	3	0
17 - Charente-Maritime	0	0	0	0
19 - Corrèze	0	0	9	4
23 - Creuse	0	0	0	0
24 - Dordogne	2	1	9	3
33 - Gironde	12	7	32	4
40 - Landes	2	0	10	3
47 - Lot-et-Garonne	1	0	0	0
64 - Pyrénées-Atlantiques	10	4	28	10
79 - Deux-Sèvres	1	0	4	0
86 - Vienne	0	0	1	1
87 - Haute-Vienne	0	0	2	2

Indicateurs liés au bruit en Nouvelle-Aquitaine
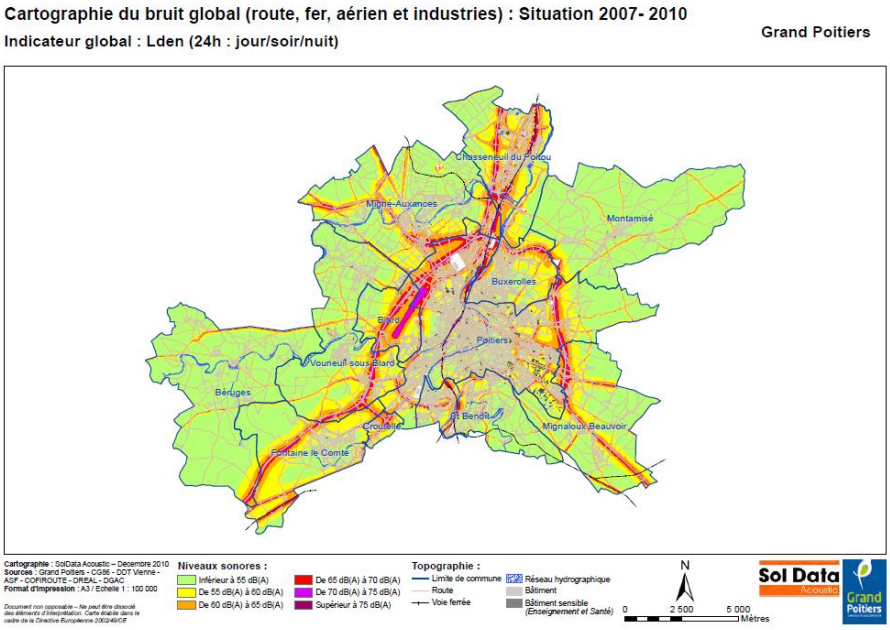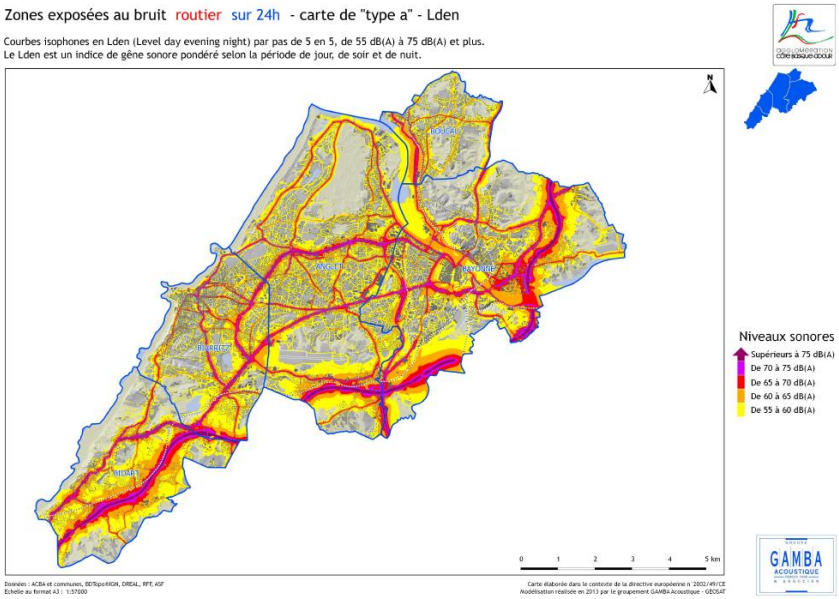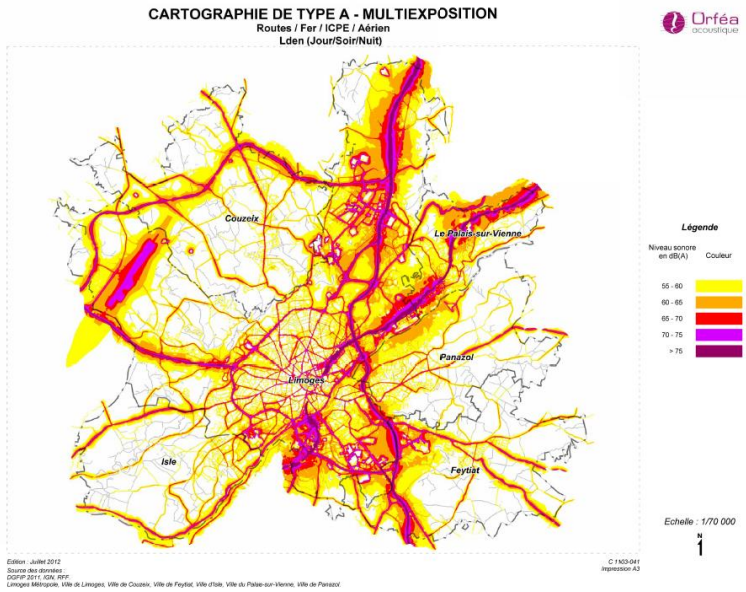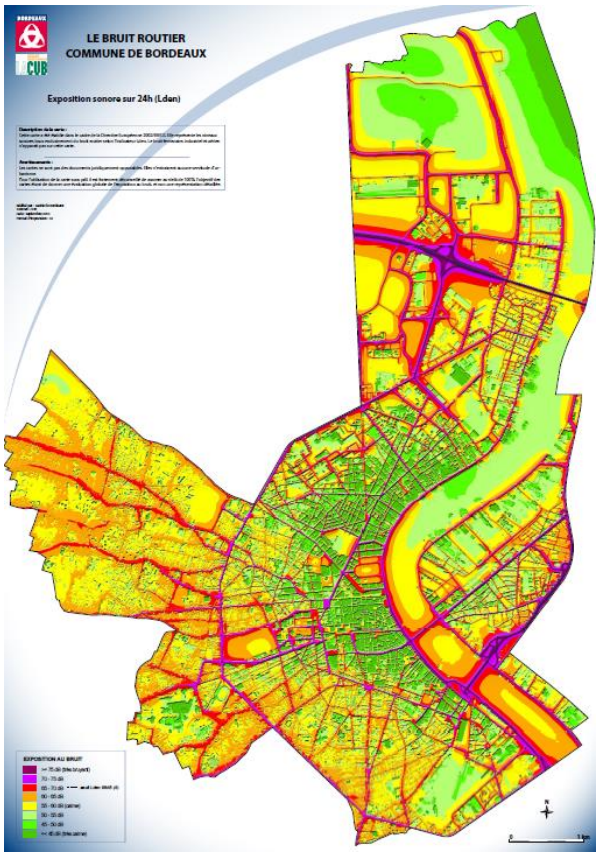
Cartes stratégiques du Bruit de Bayonne, Bordeaux, Limoges et Poitiers